

УТВЕРЖДАЮ

Руководитель МАОУ «СинТез» г. Перми

Е.А. Звегинцева

2022 г.

**АКТ ОБСЛЕДОВАНИЯ  
ОБЪЕКТА СОЦИАЛЬНОЙ, ИНЖЕНЕРНОЙ И ТРАНСПОРТНОЙ  
ИНФРАСТРУКТУР К ПАСПОРТУ ДОСТУПНОСТИ ОБЪЕКТА  
СОЦИАЛЬНОЙ, ИНЖЕНЕРНОЙ И ТРАНСПОРТНОЙ ИНФРАСТРУКТУР**

№ \_\_\_\_\_

г. Пермь

(Наименование территориального образования Пермского края)

«11» июля 2022 г.

1. Общие сведения об объекте

1.1. Наименование (вид) объекта: **здание.**

1.2. Адрес объекта: **614023, г. Пермь, ул. Юнг Прикамья, 3.**

1.3. Сведения о размещении объекта:

отдельно стоящее здание: 3 этажей, 25344,5 кв. м;

часть здания: \_\_\_\_\_ этажей (или на \_\_\_\_\_ этаже), \_\_\_\_\_ кв. м;

наличие прилегающего земельного участка (да, нет); 24920+/-55 кв. м.

1.4. Год постройки здания: 2022, последнего капитального ремонта: **не было.**

1.5. Дата предстоящих плановых ремонтных работ: текущего \_\_\_\_\_, капитального \_\_\_\_\_.

1.6. Название организации (учреждения) (полное юридическое наименование согласно уставу, краткое наименование): **Муниципальное автономное общеобразовательное учреждение «Химико-технологическая школа «СинТез» г. Перми (МАОУ «СинТез» г. Перми).**

1.7. Юридический адрес организации (учреждения): **614023, г. Пермь, ул. Юнг Прикамья, 3..**

2. Характеристика деятельности организации на объекте

Дополнительная информация **организация предоставления общедоступного и бесплатного начального общего, основного общего, среднего общего образования по основным общеобразовательным программам, а также дополнительного образования в общеобразовательных учреждениях (дневная форма обучения).**

3. Состояние доступности объекта

3.1. Путь следования к объекту пассажирским транспортом (описать маршрут движения с использованием пассажирского транспорта):

**автобусы: 15, 20, 60, 64, 65, 80, 39, 205 до остановки «ул. Светлогорская»**

**маршрутные такси: 7т, 8т до остановки «ул. Светлогорская».**

Наличие адаптированного пассажирского транспорта к объекту:

**автобусы: 15, 20, 60, 64, 65, 80, 39 до остановки «ул. Светлогорская».**

3.2. Путь к объекту от ближайшей остановки пассажирского транспорта:

3.2.1. расстояние до объекта от остановки транспорта: 500 м;

3.2.2. время движения (пешком): 5 мин.;

3.2.3. наличие выделенного от проезжей части пешеходного пути (да, нет): **да**

3.2.4. перекрестки: нерегулируемые; регулируемые, со звуковой сигнализацией, таймером; нет - **нерегулируемые — 4; регулируемые с таймером — 1**

3.2.5. информация на пути следования к объекту: акустическая, тактильная, визуальная - **нет**

3.2.6. перепады высоты на пути: **нет**.

Их обустройство для инвалидов на коляске: **да**.

3.3. Организация доступности объекта для инвалидов — форма обслуживания.

№ п/п Категория инвалидов (вид нарушения) Вариант организации доступности объекта (формы обслуживания) <\*>

1	2	3
1	Все категории инвалидов и МГ	ДЧ-И (К, О, Г, У)
	в том числе инвалиды:	
2	передвигающиеся на креслах-колясках	ДП-И
3	с нарушениями опорно-двигательного аппарата	ДП-И
4	с нарушениями зрения	ДУ
5	с нарушениями слуха	ДУ
6	с нарушениями умственного развития	ДП-И

3.4. Состояние доступности основных структурно-функциональных зон

№ п/п	Основные структурно-функциональные зоны	Состояние доступности, в том числе для основных категорий инвалидов <***>	Приложение	
			№ на плане	№ фото
1	2	3	4	5
1	Территория, прилегающая к зданию (участок)	ДЧ-И (К, О, Г, У)		
2	Вход (входы) в здание	ДЧ-И (К, О, С, Г, У)		
3	Путь (пути) движения внутри здания (в том числе пути эвакуации)	ДЧ-И (К, О, Г, У)		
4	Зона целевого назначения здания (целевого посещения объекта)	ДЧ-И (К, О, Г, У)		

5	Санитарно-гигиенические помещения	ДП-И (К, О, Г, У)
6	Система информации и связи (на всех зонах)	ДП-И (К, О, Г, У)
7	Пути движения к объекту (от остановки транспорта)	ДП-И (К, О, Г, У)

3.5. ИТОГОВОЕ ЗАКЛЮЧЕНИЕ о состоянии доступности объекта социальной инфраструктуры: \_\_\_\_\_

#### 4. Управленческое решение (проект)

4.1. Рекомендации по адаптации основных структурных элементов объекта:

№ п/п	Основные структурно-функциональные зоны объекта	Рекомендации по адаптации объекта (вид работы) <***>
1	2	3
1	Территория, прилегающая к зданию (участок)	оборудованы
2	Вход (входы) в здание	оборудованы
3	Путь (пути) движения внутри здания (в том числе пути эвакуации)	оборудованы
4	Зона целевого назначения здания (целевого посещения объекта)	оборудованы
5	Санитарно-гигиенические помещения	оборудованы
6	Система информации на объекте (на всех зонах)	оборудованы
7	Пути движения к объекту (от остановки транспорта)	оборудованы
8	Все зоны и участки	оборудованы

4.2. Период проведения работ \_\_\_\_\_  
в рамках исполнения \_\_\_\_\_

(указывается наименование документа: программы, плана)

4.3. Ожидаемый результат (по состоянию доступности) после выполнения работ по адаптации: \_\_\_\_\_

Оценка результата исполнения программы, плана (по состоянию доступности): \_\_\_\_\_

4.4. Для принятия решения требуется, не требуется (нужное подчеркнуть):

4.4.1. согласование на комиссии \_\_\_\_\_

(наименование комиссии по координации деятельности в сфере обеспечения доступной среды жизнедеятельности для инвалидов и других МГН)

4.4.2. согласование работ с надзорными органами (в сфере проектирования и строительства, архитектуры, охраны памятников, другое - указать):  
\_\_\_\_\_

4.4.3. техническая экспертиза; разработка проектно-сметной документации;

4.4.4. согласование с вышестоящей организацией (собственником объекта);

4.4.5. согласование с общественными организациями инвалидов:  
\_\_\_\_\_;

4.4.6. другое: \_\_\_\_\_

Имеется заключение уполномоченной организации о состоянии доступности объекта, прилагается:  
\_\_\_\_\_

(наименование документа и выдавшей его организации, дата)

4.5. Информация может быть размещена (обновлена) на Карте доступности Пермского края  
\_\_\_\_\_

(наименование сайта, портала)

5. Особые отметки

ПРИЛОЖЕНИЯ:

Результаты обследования:

1. территории, прилегающей к объекту, на \_\_\_\_\_ л.;

2. входа (входов) в здание на \_\_\_\_\_ л.;

3. путей движения в здании на \_\_\_\_\_ л.;

4. зоны целевого назначения объекта на \_\_\_\_\_ л.;


5. санитарно-гигиенических помещений на \_\_\_\_\_ л.;

6. системы информации (и связи) на объекте на \_\_\_\_\_ л.


Результаты фотофиксации на объекте на \_\_\_\_\_ л.


Кадастровый, технический паспорт, поэтажные планы на \_\_\_\_\_ л.

Другое (в том числе дополнительная информация о путях движения к объекту): \_\_\_\_\_

Руководитель комиссии директор  Е.А. Звегинцева

Члены комиссии:

Заместитель директора по АХЧ  М.И. Чугайнова

Делопроизводитель  И.А. Петрова

В том числе:

представители общественных организаций инвалидов:



---

(Должность, ФИО) (Подпись)

---

(Должность, ФИО) (Подпись)

представители организации, расположенной на объекте:

---

(Должность, ФИО) (Подпись)

---

(Должность, ФИО) (Подпись)

---

<\*> Указывается один из вариантов: «А», «Б», «ДУ», «ВНД».

<\*> Указывается: ДП-В - доступно полностью всем; ДП-И (К, О, С, Г, У) - доступно полностью избирательно (указать категории инвалидов); ДЧ-В - доступно частично всем; ДЧ-И (К, О, С, Г, У) - доступно частично избирательно (указать категории инвалидов); ДУ - доступно условно; ВНД - недоступно.

<\*\*\*> Указывается один из вариантов (видов работ): не нуждается; ремонт (текущий, капитальный); индивидуальное решение с ТСР; технические решения невозможны - организация альтернативной формы обслуживания.